

**Karar Tarihi : 09/05/2017**

**Karar No : 2017/5**

**Ödemiş Belediyesi  
İmar, Plan ve Bütçe, Hukuk Ortak komisyon Kararı**

Ortak Komisyonumuz, 09 Mayıs 2017 Salı günü saat 17:00'da İmar Komisyonu Başkanı Hasan GÜRGEN, Şakir GELEN, Halil DEVECİ, Hayrettin ÇAMLIBEL, Özkan AKGÜN Hukuk Komisyonu Serkan EKREM, Sezer TÜRKMENOĞLU, Ali EKER ile Plan ve Bütçe Komisyonu Başkanı Selahattin KUNDAK, Erdal BAŞAR, Ruhi ŞENÖZ, Gülşen ARIKAN'ın katılımı ile toplandı. H. Özlem KATIRCI, Abdülkadir KARAERKEK ve Yasemin BEZMEZ mazereti nedeniyle toplantıya katılmadı. Toplantıda İmar ve Şehircilik Müdür V. Nermin PERVAN, Emlak ve İstimlak Müdür V. Havva ÖZ ve Belediye Avukatı Burak CAN hazır bulundu.

Belediye Meclisinin 02/05/2017 tarih ve 58 Sayılı Kararı ile Ortak Komisyonumuza havale edilen İZSU idaresi Genel Müdürlüğünün talebi ile ilçemizdeki içme ve kullanma suyu ihtiyacının karşılanması amacıyla Belediyemize ait Yolüstü Mahallesi, 25 pafta ,618 parsel numaralı taşınmaz üzerindeki 124,75 m<sup>2</sup>'lik, Ocaklı Mahallesi 26 Pafta, 521 Parsel numaralı taşınmaz üzerindeki 34,65 m<sup>2</sup>'lik, Yusufdere Mahallesi 4 Pafta 105 Parsel numaralı taşınmaz üzerindeki 25,00m<sup>2</sup>'lik ve yine Sekiköy Mahallesi 6 Pafta, 756 Parsel numaralı taşınmaz üzerindeki 25,00 m<sup>2</sup>'lik sondaj kuyusu yeri tahsisi talebinin görüşülmesine başlandı.

Yolüstü(Bezdegüme) Mahallesinde bulunan 25 pafta 618 parsel numaralı taşınmazın 11.580,00 m<sup>2</sup> yüzölçümüne sahip tarla niteliğinde olduğu ve 5403/5578 Sayılı Yasa gereğince arazi toplulaştırma kapsamında olduğu görülmüştür. Bu nedenle tahsisinin uygun olmadığına mevcudun oy birliği ile,

Ocaklı Mahallesinde bulunan 26 pafta 521 parsel numaralı taşınmazın 691,00 m<sup>2</sup> yüzölçümüne sahip arsa niteliğinde olduğu görülmüştür.

Ocaklı Mahallesinde bulunan 521 parsel numaralı taşınmazın koordinat olarak 35 588431 D- 4231470 K (ITRF 96) belirtilen köşe noktasındaki 1 adet kuyu yeri için 34,65 m<sup>2</sup>'lik kısmının 5 yıl süre ile tahsisine, süre sonunda Belediye Meclisimizce yeniden değerlendirilmesine mevcudun oy birliği ile,


Yusufdere Mahallesinde bulunan 4 pafta 105 parsel numaralı taşınmazın 2.630,00 m<sup>2</sup> yüzölçümüne sahip tarla ve zeytinlik niteliğinde olduğu görülmüştür.

Yusufdere Mahallesinde bulunan 105 parsel numaralı taşınmazın koordinat olarak 35 573192D-4230574K (ITRF 96) belirtilen köşe noktasındaki 1 adet kuyu yeri için 5\*5=25 m<sup>2</sup>'lik kısmının 5 yıl süre ile tahsisine, süre sonunda Belediye Meclisimizce yeniden değerlendirilmesine mevcudun oy birliği ile,

Sekiköy Mahallesinde bulunan 6 pafta 756 parsel numaralı taşınmazın 3.800,00 m<sup>2</sup> yüzölçümüne sahip zeytinlik niteliğinde olduğu görülmüştür.

Sekiköy Mahallesinde bulunan 756 parsel numaralı taşınmazın koordinat olarak 35 574856D-4230657K(ITRF96) belirtilen köşe noktasındaki 1 adet kuyu yeri için 5\*5=25 m<sup>2</sup>'lik kısmının 5 yıl süre ile tahsisine, süre sonunda Belediye Meclisimizce yeniden değerlendirilmesine mevcudun oy birliği ile,

Kararın onayı için Belediye Meclisine sunulmasına karar verildi.




Hasan GÜRGEN  
İmar Kom.Bşk.

Şakir GELEN  
Üye



Halil DEVECİ  
Üye



Hayrettin ÇAMLIBEL  
Üye



Özkan AKGÜN  
Üye

Yasemin BEZMEZ  
Hukuk Kom. Bşk.  
(Katılmadı)

Abdülkadir KARAERKEK  
Üye  
(Katılmadı)



Serkan EKREM  
Üye



Ali EKER  
Üye



Sezer TÜRKMEÑOGLU  
Üye




Selahattin KUNDAK  
Plan ve Bütçe Kom.Bşk.




Erdal BAŞAR  
Üye

H.Özlem KATIRCI  
Üye  
(Katılmadı)



Ruhi ŞENÖZ  
Üye



Gülşen ARIKAN  
Üye